

امتحان الفصل الثالث المقترح في مادة الجغرافيا رقم 2





السؤال الأول : (2,5 ن)

ضع " صحيح " أو " خطأ " أما كل عبارة :

- * تقام المحميات الطبيعية من أجل الوقاية و مكافحة أنواع التلوث
- * المحميات المتواجدة بالجنوب هي محمية " القالة " و " ثنية الحد "
- * تتربع الحظيرة الوطنية للتاسيلي على مساحة قدرها 720 هكتار
- * المناخ هو السبب الرئيسي في وقوع الفيضانات
- * البناء في المجاري المائية لا يعرقل من انسياب المياه
- * وجود المصانع في وسط التجمعات السكنية خطر من المخاطر الكبرى

السؤال الثاني : (3 ن)

حاول التعرف على اسم كل محمية من خلال مشاهدتك للصورة :



السؤال الثالث : (2 ن)

أربط بسهم كل محمية بمكان تواجدها :

- محمية قوراياية
- محمية الشريعة
- محمية التاسيلي
- محمية ثنية الحد
- محمية القالة
- محمية تازة
- جيل
- تيسمسأت
- الطارف
- بجاية
- البليدة
- إليزي

السؤال الرابع : (2,5 ن)

تعرض الجزائر من حين لآخر إلى مخاطر متنوعة أذكر أربع مخاطر تعرفها :

- /1 ، /2
..... /3 ، /4